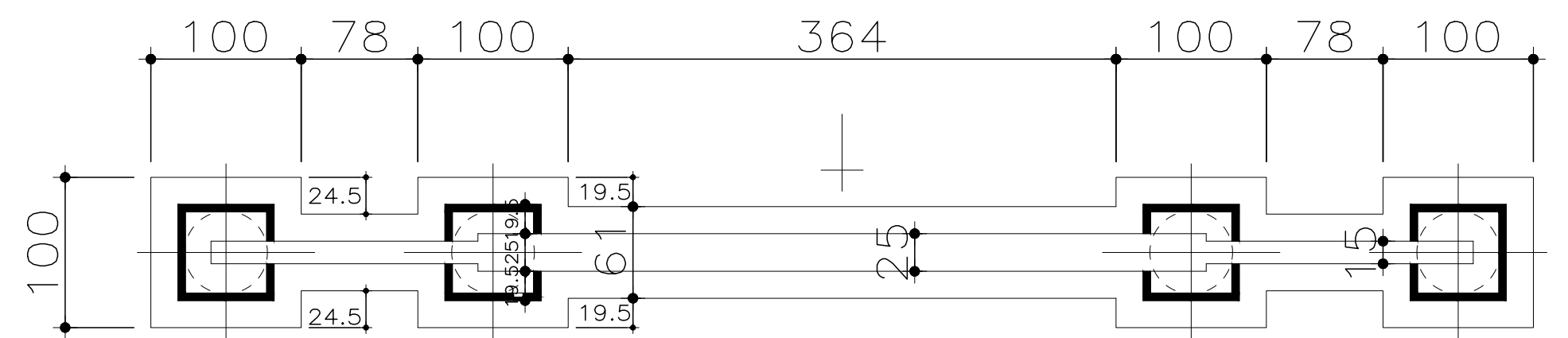


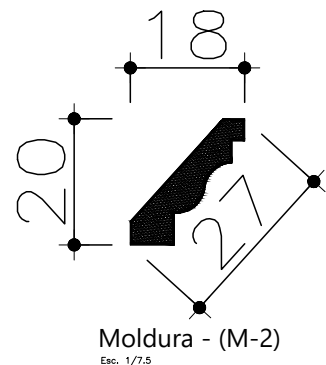
Moldura - (M-1)

Esc. 1/25



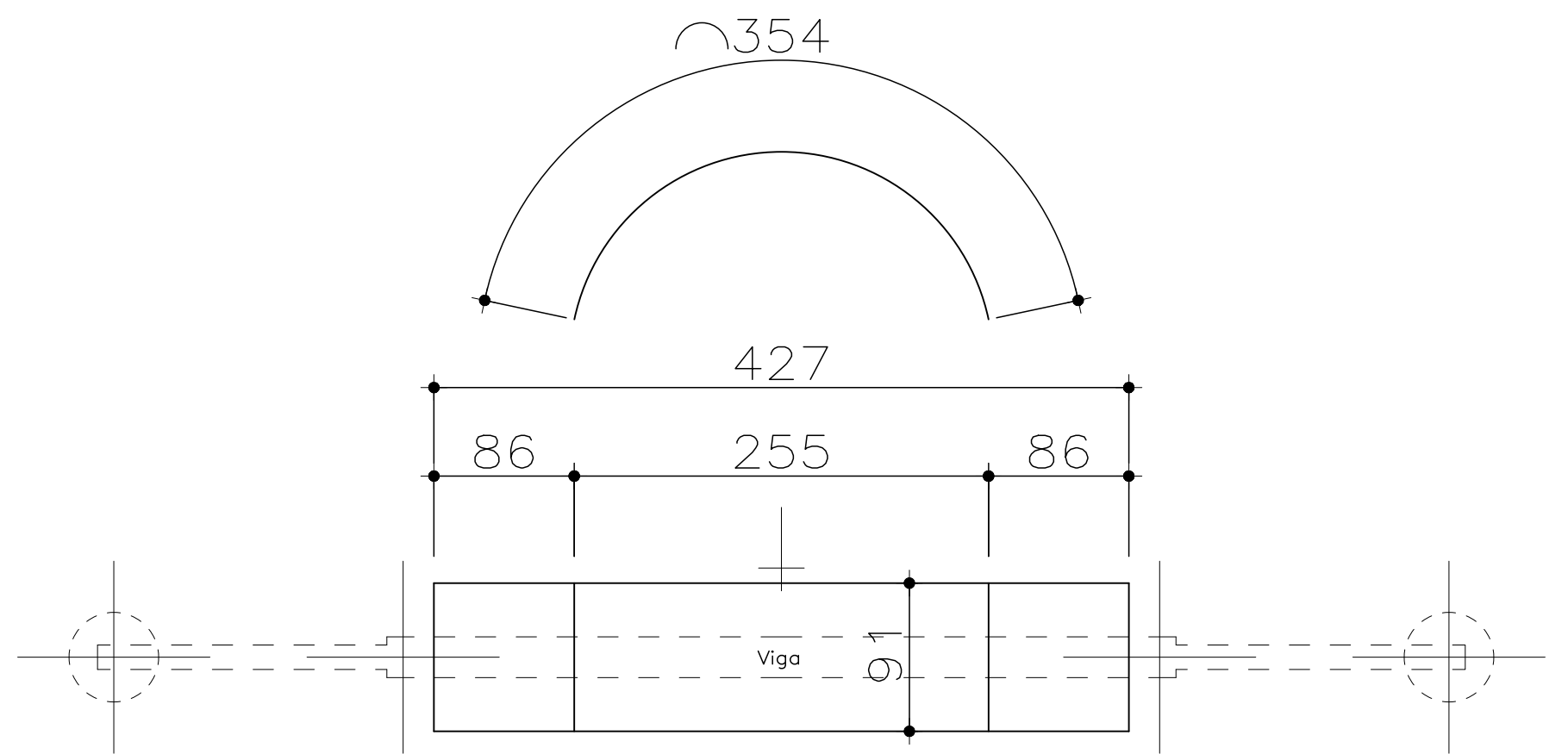
Moldura - (M-2)

Esc. 1/25



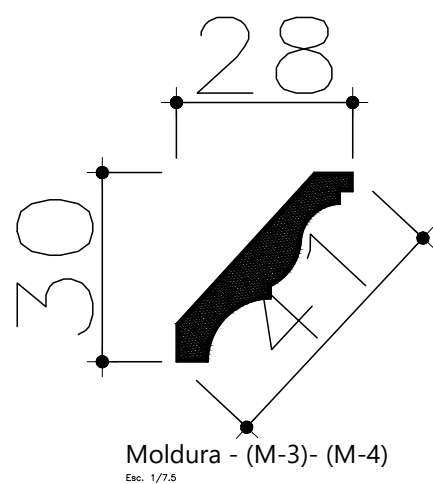
Moldura - (M-2)

Esc. 1/25



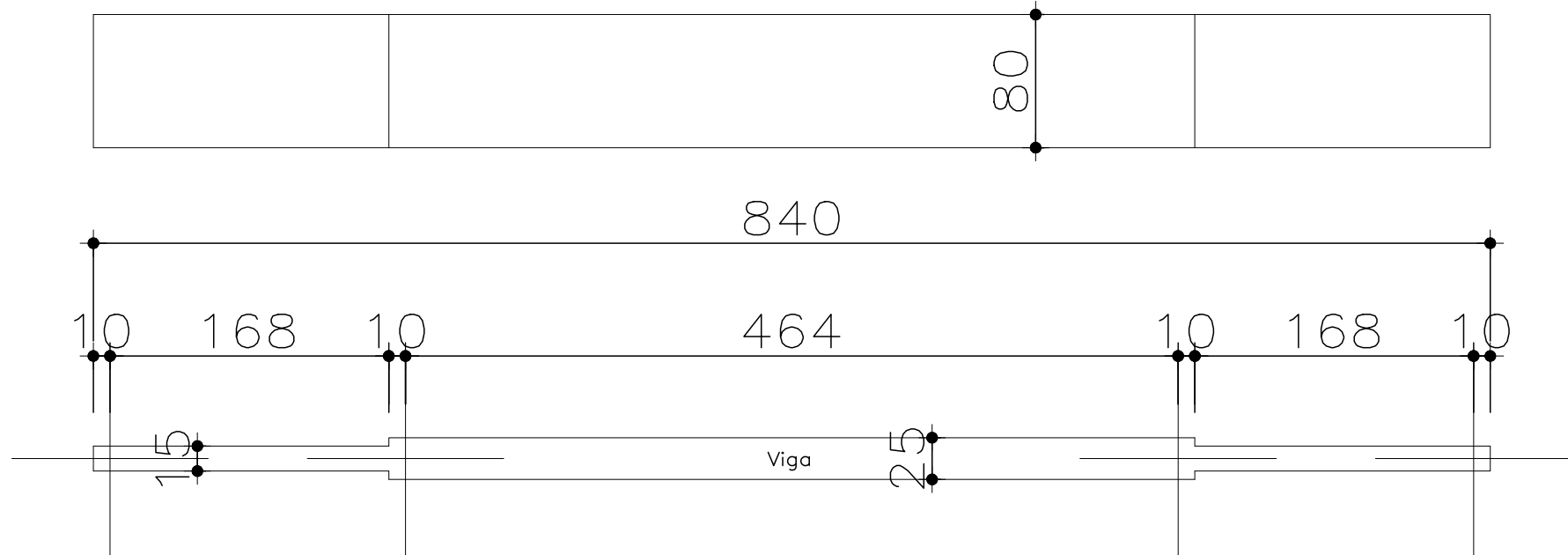
Moldura - (M-4)

Esc. 1/25



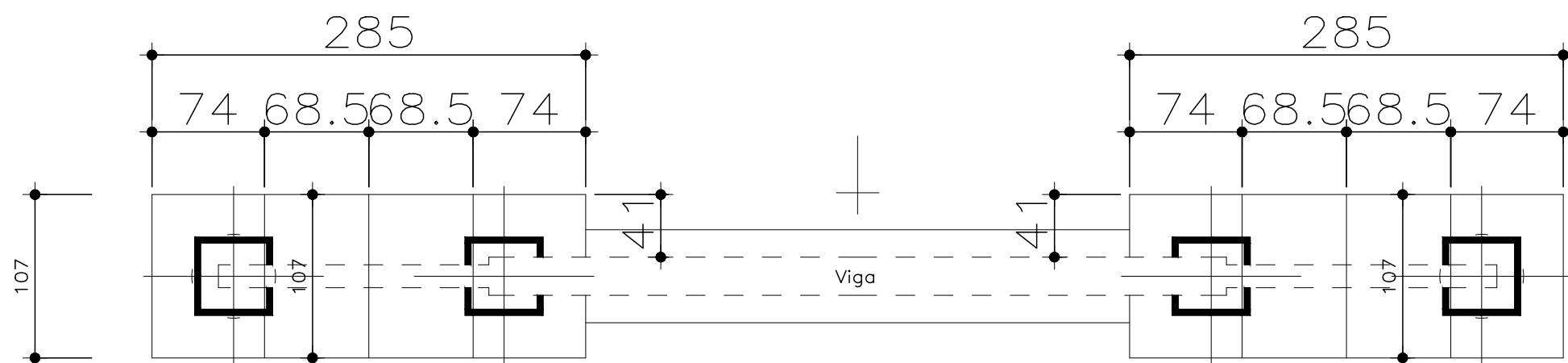
Moldura - (M-3)-(M-4)

Esc. 1/25



Desenho da Viga

Esc. 1/25



Moldura - (M-3)

Esc. 1/25

APROVAÇÃO		
OBRA		
REVITALIZAÇÃO DO CEMITÉRIO MUNICIPAL		
PROPRIETÁRIO		
PREFEITURA MUNICIPAL DE VENTANIA - PR		
COORDENADAS GEOGRÁFICAS		
Latitude: -24.252648 Longitude: -50.238008		
LOCAL		
AVENIDA ANACLETO BUENO DE CAMARGO, Nº 160		
TÍTULO		<div>07/09</div>
PORMENOR PÓRTICO		
PROJETO	EXECUÇÃO	ESCALA
TEOD JOSÉ STIMAMIGLIO Engenheiro Civil - CREA PR-14315/D ART nº 1720255765715		INDICADA
Assinatura digital		DATA
		02/10/2025
		DESENHO
		Augusto Valentim Pavezi